**Stadt Zürich**
Tiefbauamt

Bauprojekt

# Mattackerstrasse

## Mattackerstrasse 32 bis Stiglenstrasse

## Auflageplan gemäss §16 StrG

## Situation 1 : 200

Projektiert durch

SNZ
SNZ Ingenieure und Planer AG
Siewerdtstrasse 7
CH-8050 Zürich
Tel. 044 318 78 78
info@snz.ch
www.snz.ch

Ausfertigung für

| Bearb. / Gepr. | Datum | Format | TAZ Bau - Nr. | Plan - Nr. |
|---|---|---|---|---|
| na / tm | 21.02.2023 | 30 / 210 | 17143 | 17143-301 |

| TAZ Projektleitung | Änderungen | Dateipfad |
|---|---|---|
| Ch. Husy | | I:\Bentley_V8\daten\5126\R_51\2_BP\Sit\<br>5126_17143-301_BP-Sit-200_§16-Planauflage.dgn |

Von Direktorin genehmigt, TAZ Projektleitung:

Husy
Christian

Digital signiert von Husy
Christian
DN: cn=Husy Christian
Datum: 2023.05.15 15:53:
09 +02'00'

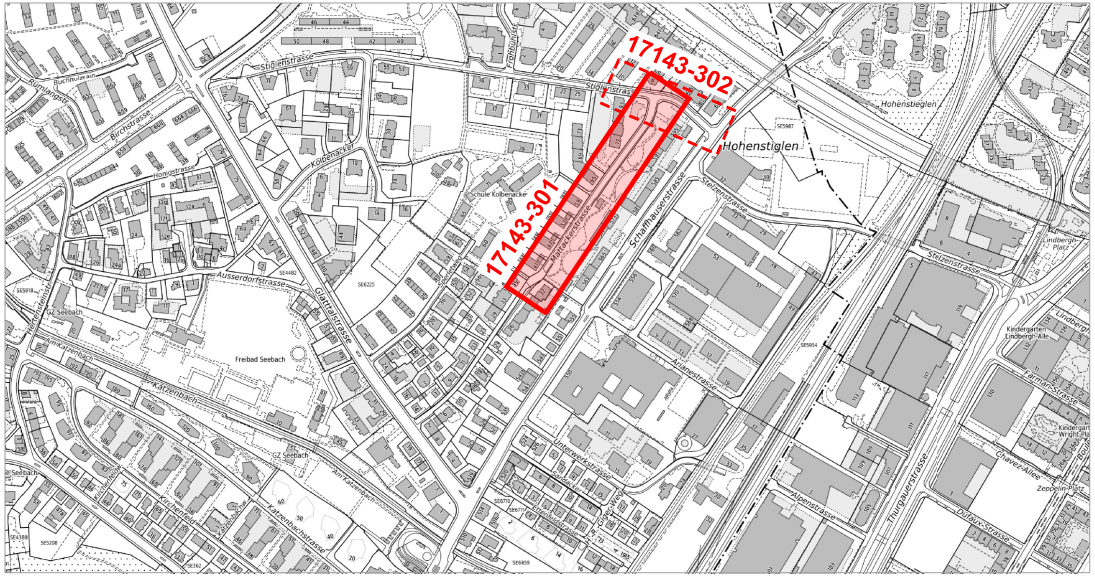
17143-302
17143-301
Hohenstiglen
Stiglenstrasse
Mattackerstrasse
Schaffhauserstrasse
Ausserdorfstrasse
Glattalstrasse
Birchstrasse
Freibad Seebach

| Legende | bestehend | Projektiert |
|---|---|---|
| Strassenflächen | | 🟨 |
| Fussgängerflächen | | 🟪 |
| Plästerungen / Schotterrasen | ▨ | ▨ |
| Versickerungsfähiger Belag<br>öff. Parkfelder Auto | | ▨ |
| Gebäude | ■ | |
| Grünflächen / Rabatten | | 🟩 |
| Baum / Baumkranz | ⊙ ⊙ | ⊙ ⊙ ⊙ |
| Mauern, Treppen | | |
| öffentliche Beleuchtung (ö.B.) | ⊗ ⊗ —⊗ | ⊗ ⊗ —⊗ |
| Verkehrstafel (VKT) | • VKT | • VKT |
| Steuergerät DAV / VBZ | ▨ STG | |
| Verteilkabine ewz | ▨ VS | |
| Oberflurhydrant (OFH) | ○ OFH | ○ OFH |
| Absperrpfosten | ● ● Pf. | ● ● Pf. |
| private Zu- + Wegfahrt | ► ◄► | |
| Hauszugang | △ HEG | |
| Fahrtrichtung | ► | |
| Grenzpunkte / Grenzlinien | | |
| Randstein | ——— | ——— |
| Randsteinabsenkungen | | |
| Bundstein | - - - - - - | - - - - - - |
| Bord- und Wasserstein | = = = = = = | = = = = = = |
| Stellplatte | ——— | ——— |
| Belagsgrenze | | ·············· |

| Markierungen: | | |
|---|---|---|
| Parkplatz öffentlich (P-weiss/P-blau)<br>Parkplatz privat (PP / P-Privat) | P P P P PP | P P P P PP |
| Tempolimit | | |

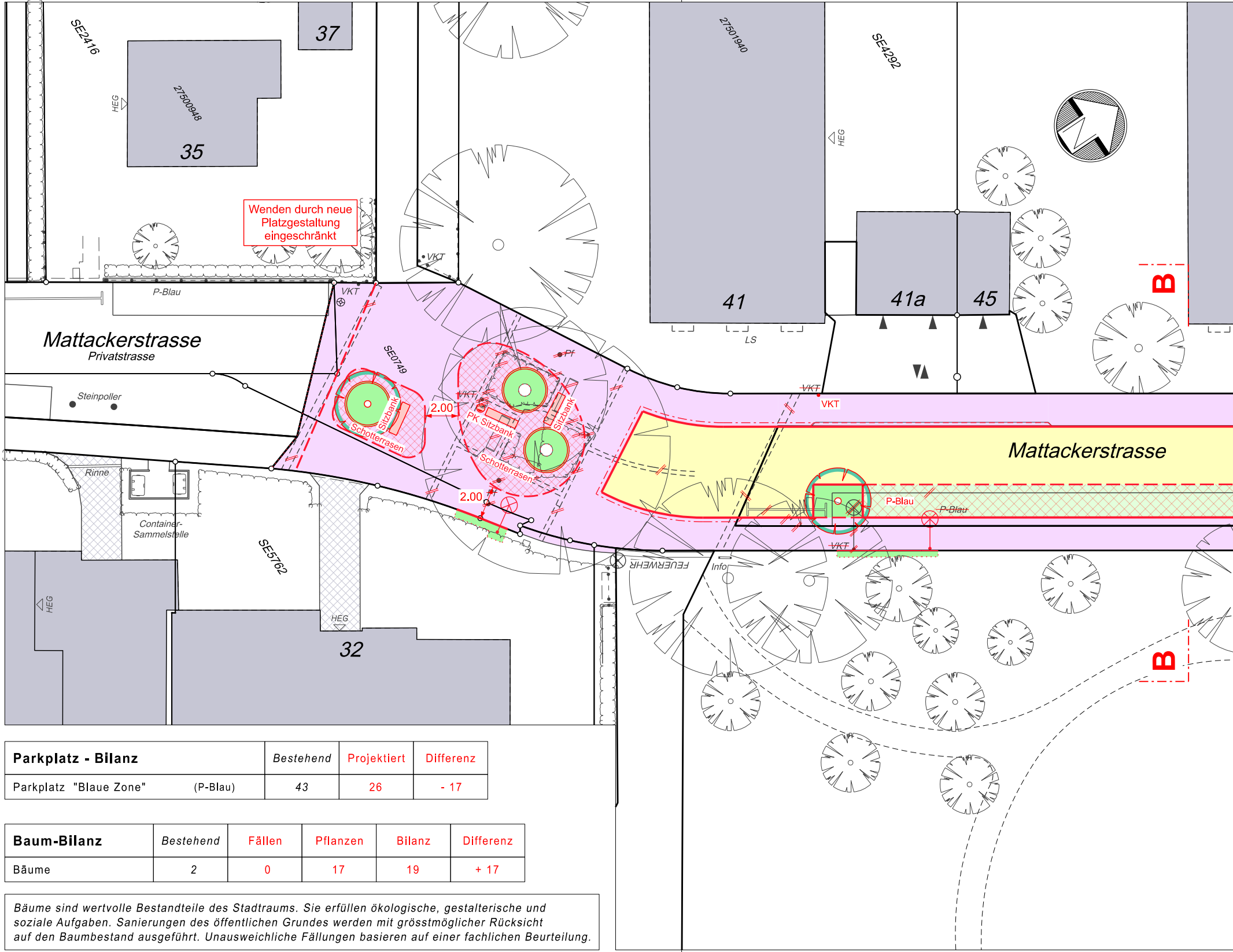
SE2416
37
27500948
35
HEG
Wenden durch neue Platzgestaltung eingeschränkt
VKT
P-Blau
Mattackerstrasse
Privatstrasse
Steinpoller
SE0749
Sitzbank
Schotterrasen
2.00
VKT
PK Sitzbank
Pf
Sitzbank
Schotterrasen
2.00
Rinne
Container-Sammelstelle
SE5762
HEG
HEG
32
27501940
SE4292
HEG
41
41a
45
LS
VKT
VKT
Mattackerstrasse
P-Blau
P-Blau
VKT
FEUERWEHR
Info
B
B

| **Parkplatz - Bilanz** | *Bestehend* | Projektiert | Differenz |
|---|---|---|---|
| Parkplatz "Blaue Zone" (P-Blau) | 43 | 26 | - 17 |

| **Baum-Bilanz** | *Bestehend* | Fällen | Pflanzen | Bilanz | Differenz |
|---|---|---|---|---|---|
| Bäume | 2 | 0 | 17 | 19 | + 17 |

*Bäume sind wertvolle Bestandteile des Stadtraums. Sie erfüllen ökologische, gestalterische und soziale Aufgaben. Sanierungen des öffentlichen Grundes werden mit grösstmöglicher Rücksicht auf den Baumbestand ausgeführt. Unausweichliche Fällungen basieren auf einer fachlichen Beurteilung.*

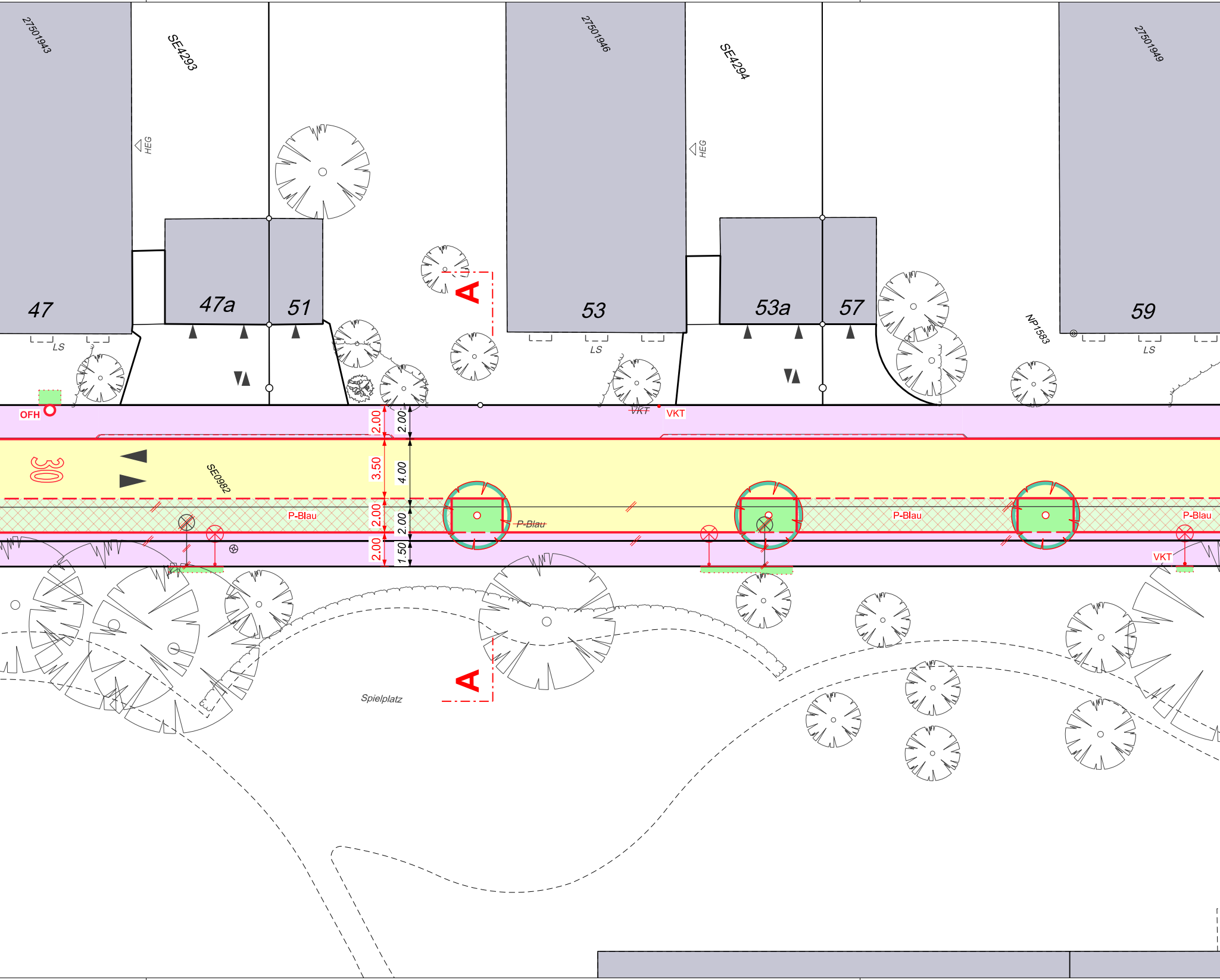
27501943
SE4293
HEG
47
47a
51
LS
27501946
SE4294
HEG
53
LS
53a
57
27501949
NP1583
59
LS
A
OFH
2.00
2.00
~~VKT~~
VKT
30
SE0982
3.50
4.00
P-Blau
2.00
2.00
P-Blau
P-Blau
P-Blau
2.00
1.50
VKT
A
Spielplatz

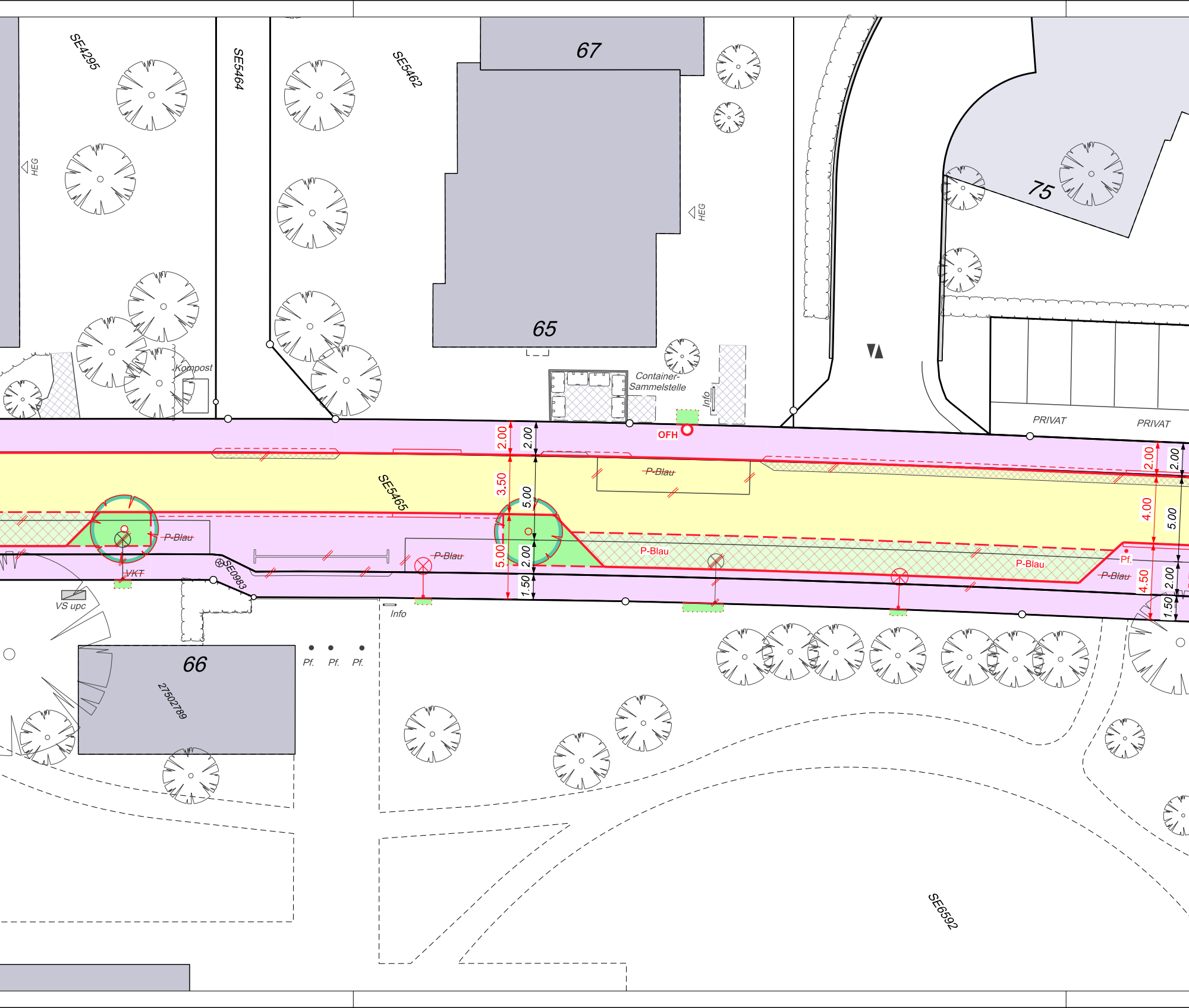
SE4295
SE5464
SE5462
67
65
HEG
HEG
75
Kompost
Container-
Sammelstelle
Info
OFH
PRIVAT
PRIVAT
2.00
2.00
3.50
5.00
SE5465
P-Blau
P-Blau
P-Blau
P-Blau
P-Blau
P-Blau
5.00
2.00
1.50
2.00
4.00
5.00
2.00
4.50
1.50
Pf.
VKT
VS upc
SE0983
Info
66
27502789
Pf.
Pf.
Pf.
SE6592

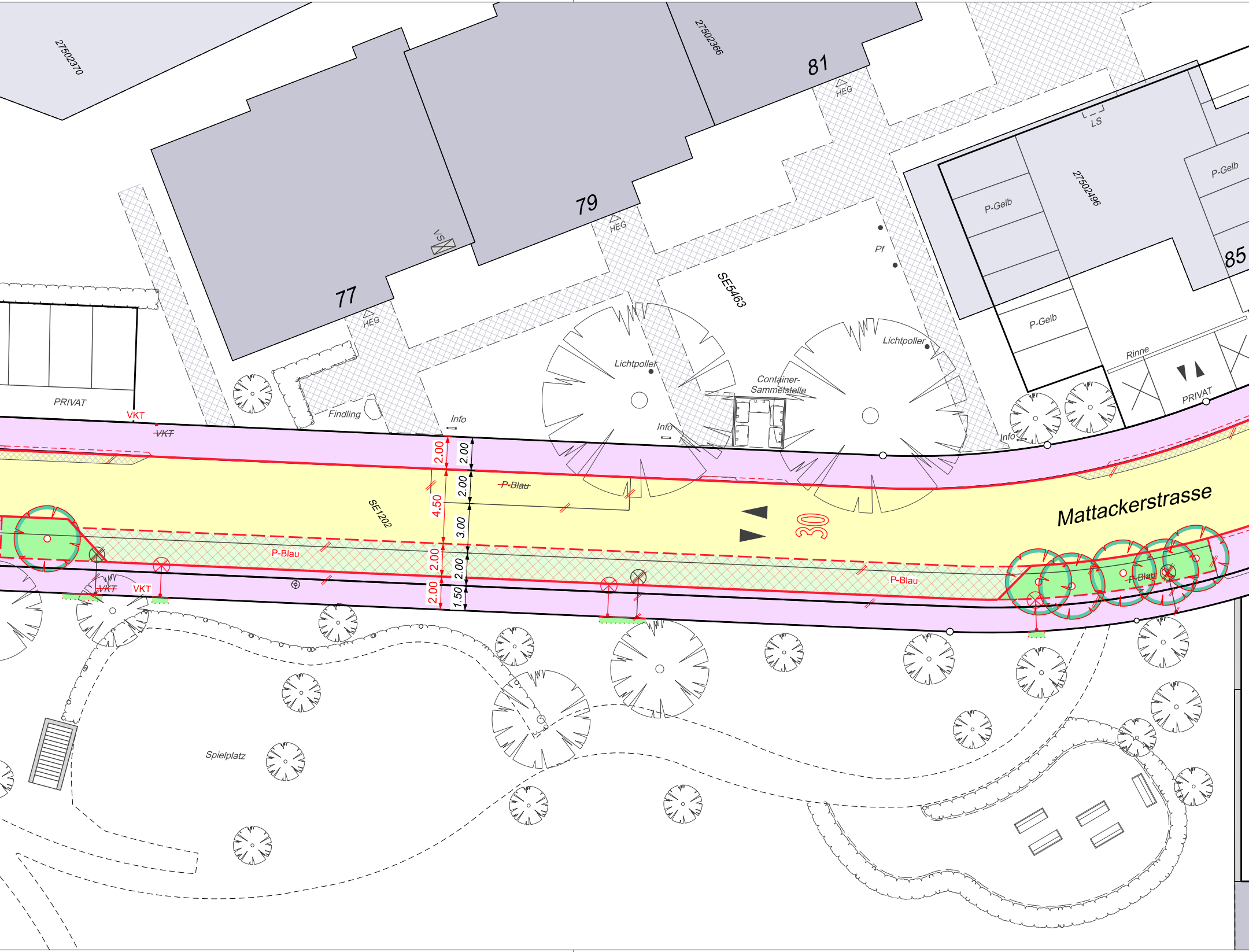
27502370
27502366
81
79
77
HEG
HEG
HEG
HEG
VS
LS
27502496
P-Gelb
P-Gelb
P-Gelb
P-Gelb
85
Rinne
PRIVAT
SE5463
Pf
Lichtpoller
Lichtpoller
Container-Sammelstelle
Info
Info
Info
Findling
PRIVAT
VKT
~~VKT~~
2.00
2.00
2.00
4.50
3.00
2.00
2.00
2.00
2.00
1.50
~~P-Blau~~
SE1202
P-Blau
P-Blau
~~P-Blau~~
30
Mattackerstrasse
~~VKT~~
VKT
Spielplatz

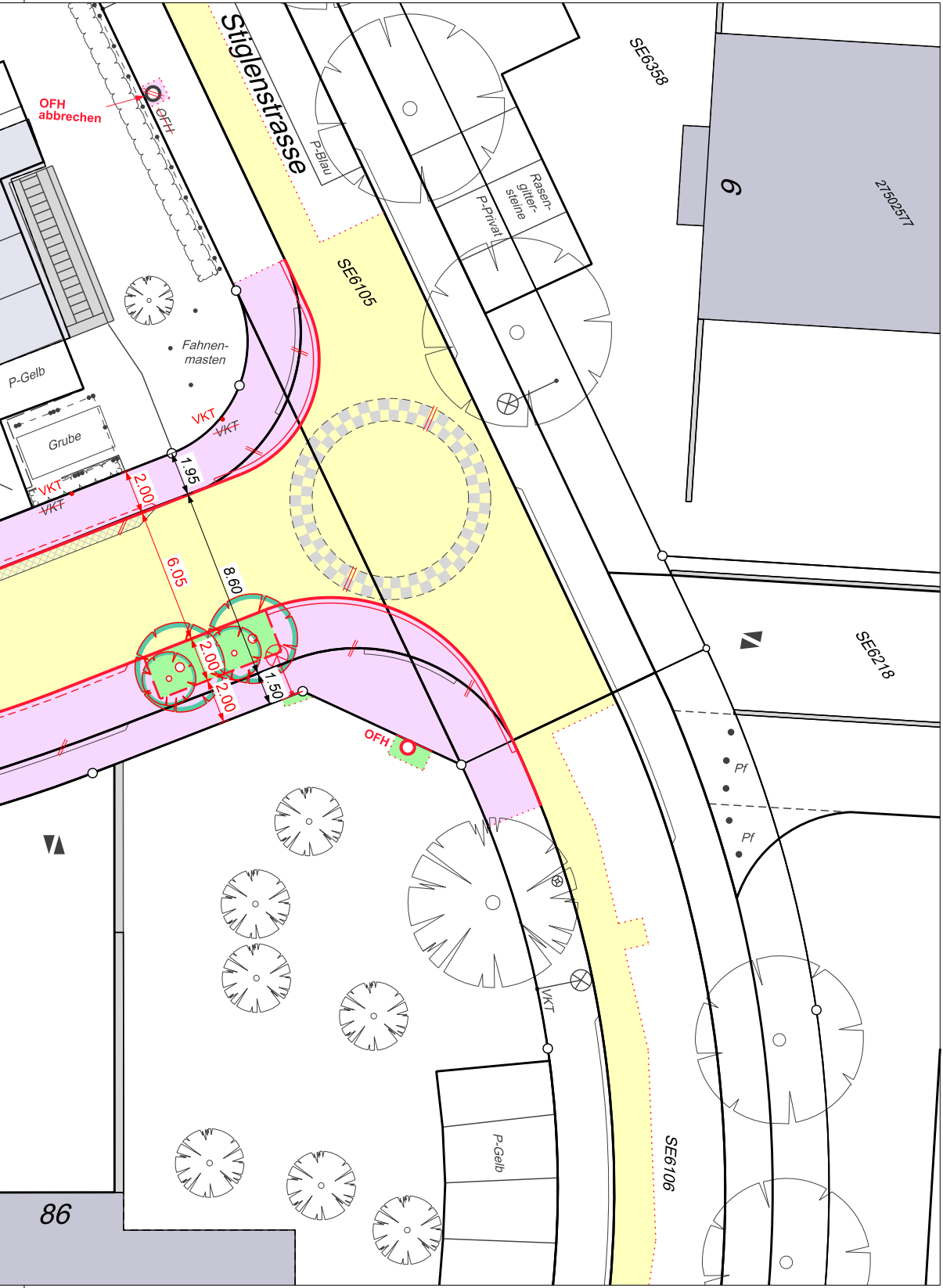
OFH
abbrechen
OFH
Stiglenstrasse
P-Blau
SE6358
9
27502577
Rasen-
gitter-
steine
P-Privat
SE6105
Fahnen-
masten
P-Gelb
Grube
VKT
~~VKT~~
VKT
~~VKT~~
1.95
2.00
6.05
8.60
2.00
2.00
1.50
OFH
SE6218
Pf
Pf
VKT
P-Gelb
SE6106
86